



MONITORUL OFICIAL

AL

ROMÂNIEI

Anul 190 (XXXIV) — Nr. 943

PARTEA I
LEGI, DECRETE, HOTĂRĂRI ȘI ALTE ACTE

Marti, 27 septembrie 2022

SUMAR

<u>Nr.</u>	<u>Pagina</u>
HOTĂRĂRI ALE GUVERNULUI ROMÂNIEI	
1.163. — Hotărâre privind declanșarea procedurilor de expropriere a tuturor imobilelor proprietate privată situate pe amplasamentul suplimentar, care fac parte din coridorul de expropriere al lucrării de utilitate publică de interes național „Autostrada de centură București, sector Centura Sud km 52+770—km 100+900”, aflate pe raza localităților Cernica, Glina, Popești-Leordeni și Berceni din județul Ilfov	2–17
1.171. — Hotărâre privind aprobarea stemei comunei Bărcănești, județul Ialomița	18
1.172. — Hotărâre pentru aprobarea Strategiei naționale privind economia circulară.....	19
ACTE ALE ORGANELOR DE SPECIALITATE ALE ADMINISTRAȚIEI PUBLICE CENTRALE	
1.459/M.139. — Ordin al viceprim-ministrului, ministrul transporturilor și infrastructurii, și al ministrului apărării naționale privind modificarea zonei interzise LRP2 CERNAVODĂ în zonă restricționată pentru o perioadă de 14 zile	20
5.369. — Ordin al ministrului educației privind aprobarea listei unităților/subdiviziunilor administrativ-teritoriale ale municipiilor și a unităților-pilot în care se implementează Programul-pilot de acordare a unui suport alimentar, numărul de beneficiari și sumele alocate pentru finanțarea programului în anul școlar 2022—2023.....	21–31

HOTĂRĂRI ALE GUVERNULUI ROMÂNIEI**GUVERNUL ROMÂNIEI****HOTĂRĂRE**

privind declanșarea procedurilor de expropriere a tuturor imobilelor proprietate privată situate pe amplasamentul suplimentar, care fac parte din coridorul de expropriere al lucrării de utilitate publică de interes național „Autostrada de centură București, sector Centura Sud km 52+770—km 100+900”, aflate pe raza localităților Cernica, Glina, Popești-Leordeni și Berceni din județul Ilfov

Având în vedere dispozițiile art. 12 alin. (1) din Legea nr. 255/2010 privind exproprierea pentru cauză de utilitate publică, necesară realizării unor obiective de interes național, județean și local, cu modificările și completările ulterioare, precum și dispozițiile Hotărârii Guvernului nr. 233/2008 pentru aprobarea indicatorilor tehnico-economici ai obiectivului de investiții „Autostrada de centură București”, sector Centura Nord km 0+000—km 52+770, și ai obiectivului de investiții „Autostrada de centură București”, sector Centura Sud km 52+770—km 100+900,

în temeiul art. 108 din Constituția României, republicată, și al art. 5 alin. (1) din Legea nr. 255/2010 privind exproprierea pentru cauză de utilitate publică, necesară realizării unor obiective de interes național, județean și local, cu modificările și completările ulterioare,

Guvernul României adoptă prezenta hotărâre.

Art. 1. — Se aprobă amplasamentul suplimentar necesar pentru relocarea utilităților al lucrării de utilitate publică de interes național „Autostrada de centură București, sector Centura Sud km 52+770—km 100+900”, aflate pe raza localităților Cernica, Glina, Popești-Leordeni și Berceni din județul Ilfov, conform variantei finale a studiului de fezabilitate, prevăzut în anexa nr. 1 la prezenta hotărâre.

Art. 2. — (1) Se aprobă declanșarea procedurilor de expropriere a tuturor imobilelor proprietate privată situate pe amplasamentul suplimentar, pentru asigurarea terenurilor necesare relocării utilităților, care fac parte din coridorul de expropriere al lucrării de utilitate publică de interes național „Autostrada de centură București, sector Centura Sud km 52+770—km 100+900”, situat pe amplasamentul prevăzut la art. 1, aflate pe raza localităților Cernica, Glina, Popești-Leordeni și Berceni din județul Ilfov, expropriator fiind statul român, reprezentat de Ministerul Transporturilor și Infrastructurii, prin Compania Națională de Administrare a Infrastructurii Rutiere — S.A.

(2) Se aprobă lista cuprinzând imobilele proprietate privată supuse exproprierii potrivit alin. (1), situate pe raza localităților Cernica, Glina, Popești-Leordeni și Berceni din județul Ilfov, proprietarii sau deținătorii acestora, așa cum rezultă din evidențele unităților administrativ-teritoriale, precum și sumele individuale aferente despăgubirilor, prevăzută în anexa nr. 2 la prezenta hotărâre.

Art. 3. — (1) Sumele individuale estimate de către expropriator aferente justelor despăgubiri pentru imobilele proprietate privată, situate pe amplasamentul suplimentar, prevăzut la art. 1, pentru asigurarea terenurilor necesare relocării utilităților, care fac parte din coridorul de expropriere al lucrării de utilitate publică de interes național „Autostrada de centură București, sector Centura Sud km 52+770—km 100+900”, aflate pe raza localităților Cernica, Glina, Popești-Leordeni și Berceni din județul Ilfov, sunt în cuantum total de 278,20 mii lei și se alocă de la bugetul de stat, prin bugetul Ministerului Transporturilor și Infrastructurii, în conformitate cu Legea bugetului de stat pe anul 2022

nr. 317/2021, cu modificările și completările ulterioare, la capitolul 84.01 „Transporturi”, subcapitolul 03 „Transport Rutier”, titlul 58 „Proiecte cu finanțare din fonduri externe nerambursabile aferente cadrului financiar 2014—2020”, articolul 58.03 — „Programe din Fondul de coeziune — FC”.

(2) Sumele individuale prevăzute la alin. (1) se virează de către Ministerul Transporturilor și Infrastructurii într-un cont de trezorerie deschis pe numele Companiei Naționale de Administrare a Infrastructurii Rutiere — S.A., în termen de cel mult 30 de zile de la data aprobării cererii de deschidere de credite, conform prevederilor art. 4 alin. (8) din Normele metodologice de aplicare a Legii nr. 255/2010 privind exproprierea pentru cauză de utilitate publică, necesară realizării unor obiective de interes național, județean și local, aprobate prin Hotărârea Guvernului nr. 53/2011, cu completările ulterioare, la dispoziția proprietarilor/deținătorilor de imobile proprietate privată care fac parte din coridorul de expropriere al lucrării de utilitate publică de interes național, prevăzut la art. 1, în vederea efectuării plății despăgubirilor în cadrul procedurilor de expropriere, în condițiile legii.

Art. 4. — Ministerul Transporturilor și Infrastructurii, prin Compania Națională de Administrare a Infrastructurii Rutiere — S.A., răspunde de realitatea datelor înscrise în lista cuprinzând imobilele proprietate privată, situate pe amplasamentul suplimentar, prevăzut la art. 1, care fac parte din coridorul de expropriere al lucrării de utilitate publică de interes național, de corectitudinea datelor înscrise în documentele care au stat la baza stabilirii acestora, precum și de modul de utilizare, în conformitate cu dispozițiile legale, a sumei alocate potrivit prevederilor prezentei hotărâri.

Art. 5. — Planul de amplasament suplimentar al lucrării de utilitate publică de interes național, prevăzut la art. 1, se aduce la cunoștința publică și prin afișarea la sediile consiliilor locale implicate și, respectiv, prin afișare pe pagina proprie de internet a expropriatorului, în condițiile legii.

Art. 6. — Anexele nr. 1 și 2 fac parte integrantă din prezenta hotărâre.

PRIM-MINISTRU
NICOLAE-IONEL CIUCĂ

Contrasemnează:
Viceprim-ministru, ministrul transporturilor
și infrastructurii,
Sorin Mihai Grindeanu
Ministrul finanțelor,
Adrian Căciu

PLAN DE AMPLASAMENT SUPPLEMENTAR
necesar pentru relocarea utilităților pentru lucrarea de utilitate publică de interes național „Autostrada de centură București, sector Centura Sud km 52+770—km 100+900”, aflate pe raza localităților Cernica, Giina, Popești-Leordeni și Berceni din județul Ilfov

RT2
 "Autostrada de centura Bucuresti
 km 0+000 - km 100+900
 sector Centura Sud
 km 52+770 - km 100+900"
 Sector de drum km
 52+770 - km 69+000, Lot 1
 S=211mp

CERTIFICAM PLASAMENTUL

C.N.A.I.R. - S.A.

*Autostrada de centura Bucuresti Lot 1 - km 100+900 sector Centura Sud Lot 1 - km 52+770 - km 100+900 - Sector de drum Lot 1

Limita coridorului de expropriere conform HG 861/2021 _____

Limita proprietate _____

Limita suprafece propuse pentru expropriere conform proiect tehnic _____

Prezentul document receptionat esia valabil
 insotit de procesul verbal de receptie 2088/2022
 DOSAR NR. 271208/27.05.2022

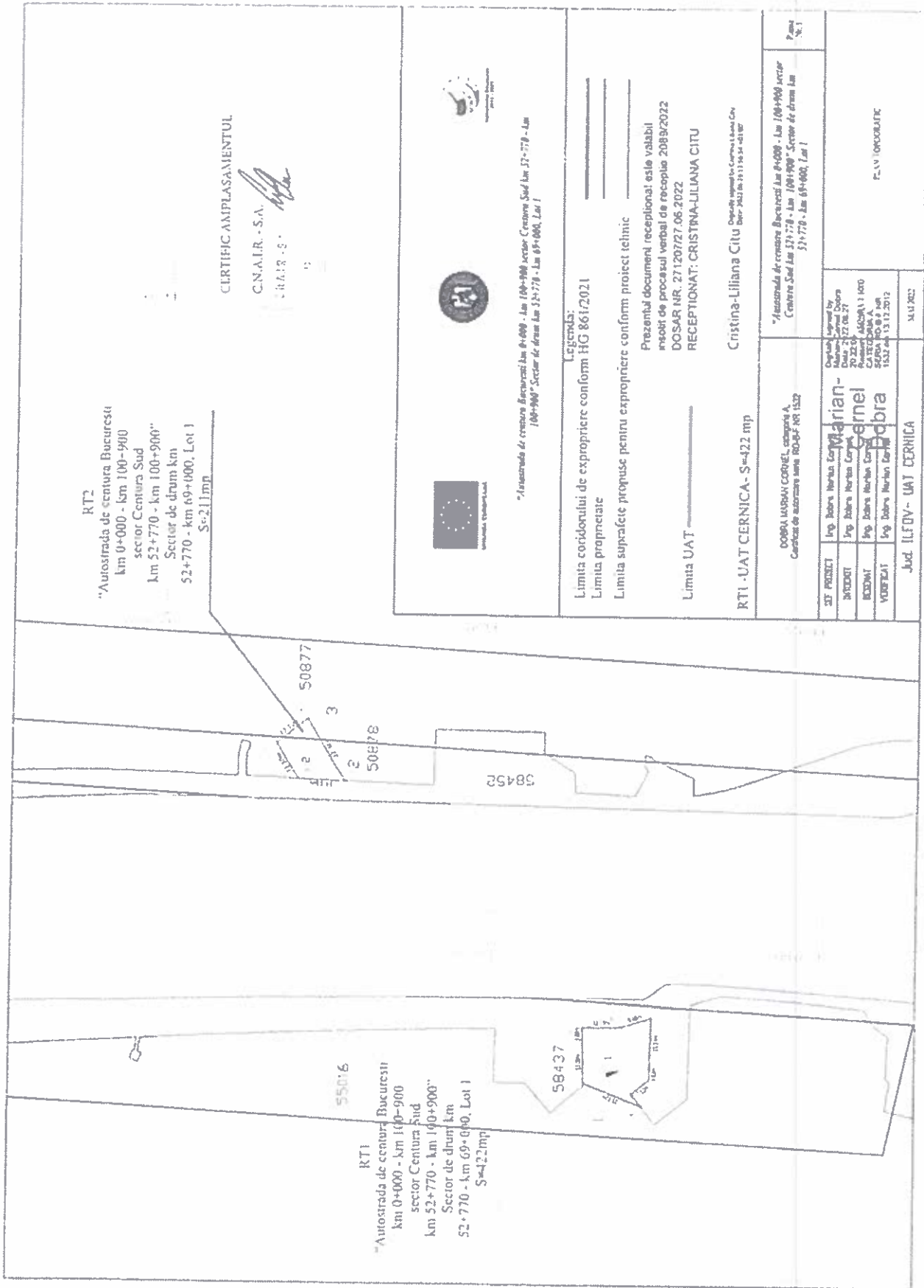
Limita UAT _____

Cristina-Liliana Citu
Directie Regionala Bucuresti-Oradea
 CUI: 2611623113549-8707

RT2-UAT CERNICA-S=211 mp

DOBNA LADANA CORNEI, categoria A, Certificat de autorizare seria: RCB/AF/1122		Dupa ce s-a verificat la Județul Ilfov Data: 2022.05.27 Nr. 2225/AF/CE/VA/1103 CATEGORIA A SERIA RCB/AF/1122 NR. 11/12302	Tabla Nr. 1
SET PROIECT PROIECT ECONOM VERIFICAT	Ing. Iuliana Marian Ing. Iuliana Marian Ing. Iuliana Marian Ing. Iuliana Marian	Ing. Iuliana Marian Ing. Iuliana Marian Ing. Iuliana Marian Ing. Iuliana Marian	Ing. Iuliana Marian Ing. Iuliana Marian Ing. Iuliana Marian Ing. Iuliana Marian
Jud. ILFOV - UAT CERNICA		VLU 2022	PLAN TOPOGRAFIC

*) Anexa nr. 1 este reprodusă în facsimil.



CERTIFIC AMPLASAMENTUL

C.N.A.I.R. - S.A.

C.N.A.I.R. - S.

13



"Autosirada de centura Bucuresti km 0+000 - km 100+900 sector Centura Sud km 52+770 - km 100+900" Sector de drum km 52+770 - km 69+000, Lot 1

LEGENDA:

Limita condonului de expropriere conform HG 861/2021

Limita proprietate

Limita suprafece propuse pentru expropriere conform proiect tehnic

Prezentul document receptional este valabil
insozit de procesul verbal de receptie 2089/2022
DOSAR NR. 27120727.06.2022
RECEPTIONAT: CRISTINA-LILIANA CITU

Limita UAT

RT1 - UAT CERNICA - S=422 mp

Cristina-Liliana Citu

Specializant Certificat de autorizare Con

DOBRA MARIAN CORNEL, categoria A,
Certificat de autorizare seria RO-UF NR 152

"Autosirada de centura Bucuresti km 0+000 - km 100+900 sector
Centura Sud km 52+770 - km 100+900" Sector de drum km
52+770 - km 69+000, Lot 1

SEF PROIECT	Ing. Dobra Marian Cornel
INGENIERI	Ing. Dobra Marian Cornel
REDACT	Ing. Dobra Marian Cornel
VERIFICAT	Ing. Dobra Marian Cornel

Jud. ILEDOV - UAT CERNICA

MAI 2022

F. V. (CORIGIATE)


Plan
Nr. 1

CERTIFICAT DE PLASAMENTUL
C.N.A.I.R. - S.A.

RT2
"Autostrada de centura Bucuresti
km 0+000 - km 100+900
sector Centura Sud
km 52+770 - km 100+900"
Sector de drum km
52+770 - km 69+000, Lot 1
S=312mp

57535
57536
57514
56102
57535
57370
57359
57351

RT1
"Autostrada de centura Bucuresti
km 0+000 - km 100+900
sector Centura Sud
km 52+770 - km 100+900"
Sector de drum km
52+770 - km 69+000, Lot 1
S=145mp



Legenda:
Limita coridorului de expropriere conform HG 861/2021
Limita proprietate
Limita suprafețe propuse pentru expropriere conform proiect tehnic

Prezentul document receptional este valabil
ursului de proces verbal de recepție 2077/2022
DOSAR NR. 271211/27.08.2022

Cristina-Liliana Ciutu
Digitaly signed by Cristina-Liliana Ciutu
Data: 2022.08.24 10:54:13 +0300

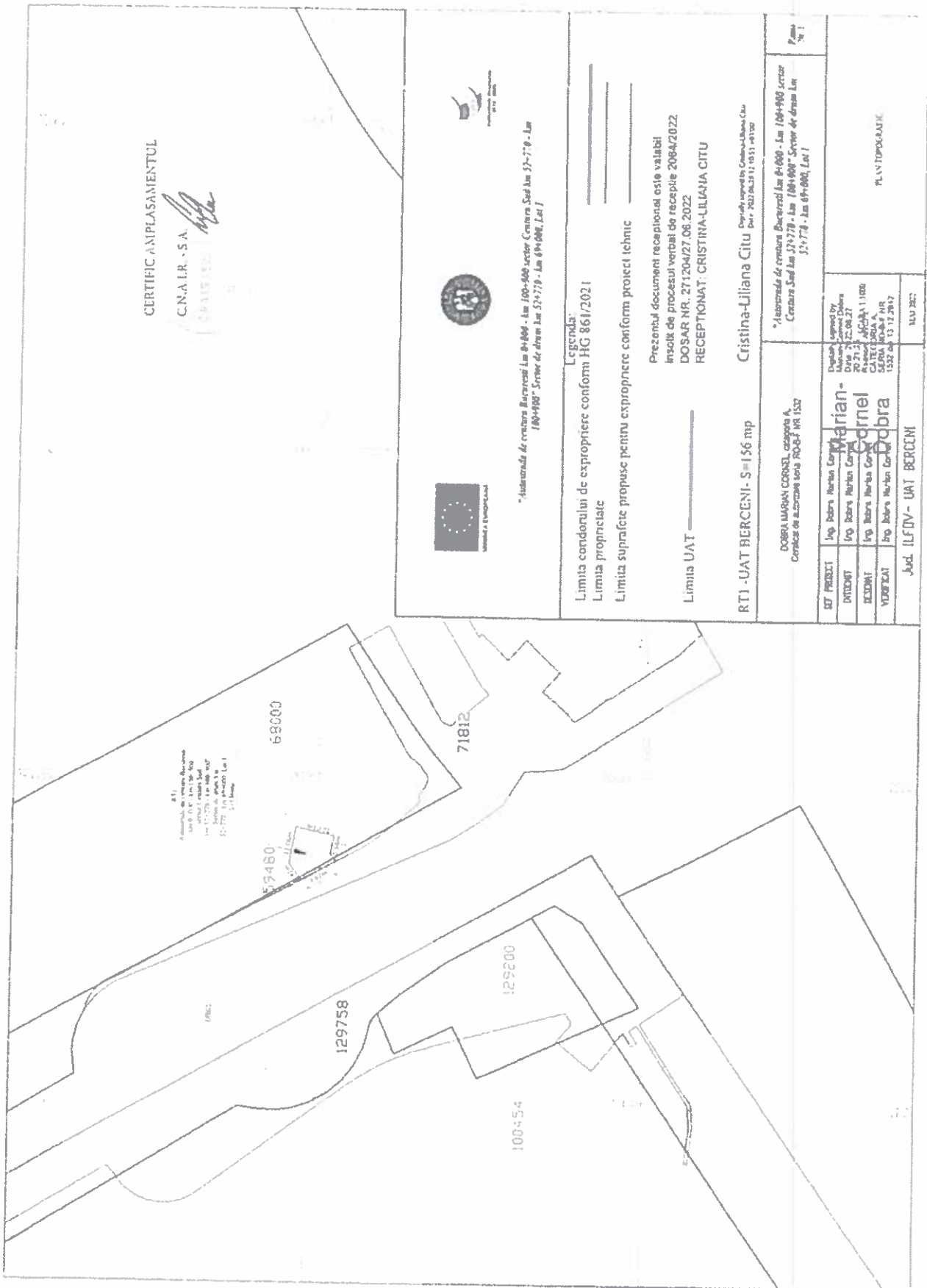
RT2 - UAT GLINA - S=312 mp

DOBRA LIANA CORNEL, categorie A
Certificat de asociere semn. RD.67 NR 1532

SET PROIECTI	Ing. Dobra Liana Cornel
PROIECT	Ing. Dobra Liana Cornel
REZUMARI	Ing. Dobra Liana Cornel
VERIFICAT	Ing. Dobra Liana Cornel

Jud. ILFOV - UAT GLINA

PLAN TOPOGRAFIC



CERTIFICAT DE AMPLASAMENT

C.N.A.I.R. - S.A.

100454




*Autorizația de construire București, Lu 81-000 - Lu 100-000, Sector Centru-Sud, Lu 57-778 - Lu 100-000, Lot 1

Legenda:
 Limita condonării de expropriere conform HG 861/2021
 Limita proprietate
 Limita suprafețe propuse pentru expropriere conform proiect tehnic


Prezentul document receptional este valabil
 înscris de procesul verbal de recepție 2084/2022
 DOSAR NR. 271.204/27.06.2022
 RECEPTIONAT: CRISTINA-LILIANA CIU

RTI - UAT BERCENI - S=156 mp	Cristina-Liliana Ciu	Suprafața terenului Construcții/Clădiri Per. 2021/2022: 10.31.0030
DOBRA MARIAN CORNEL, coperta A Contract de autorizație de construire RO-BA-F NR 1532		*Autorizația de construire București Lu 81-000 - Lu 100-000, Sector Centru-Sud, Lu 57-778 - Lu 100-000, Sector de drum Lu 57-778 - Lu 69-000, Lot 1
ST PROIECT	Ing. Dobra Marian Cornel	Digitalizată și semnată electronic de Marian Cornel Dobra Data: 27.06.2022
DIRECȚIE	Ing. Dobra Marian Cornel	Arhitect: ANCA I. ION
REDUCȚIE	Ing. Dobra Marian Cornel	CĂTELEA A.
VERIFICAT	Ing. Dobra Marian Cornel	1532/2022/11.06.2022
Jud. ILFOV - UAT BERCENI		MLU 2022
		PLANT TOPOGRAFIC

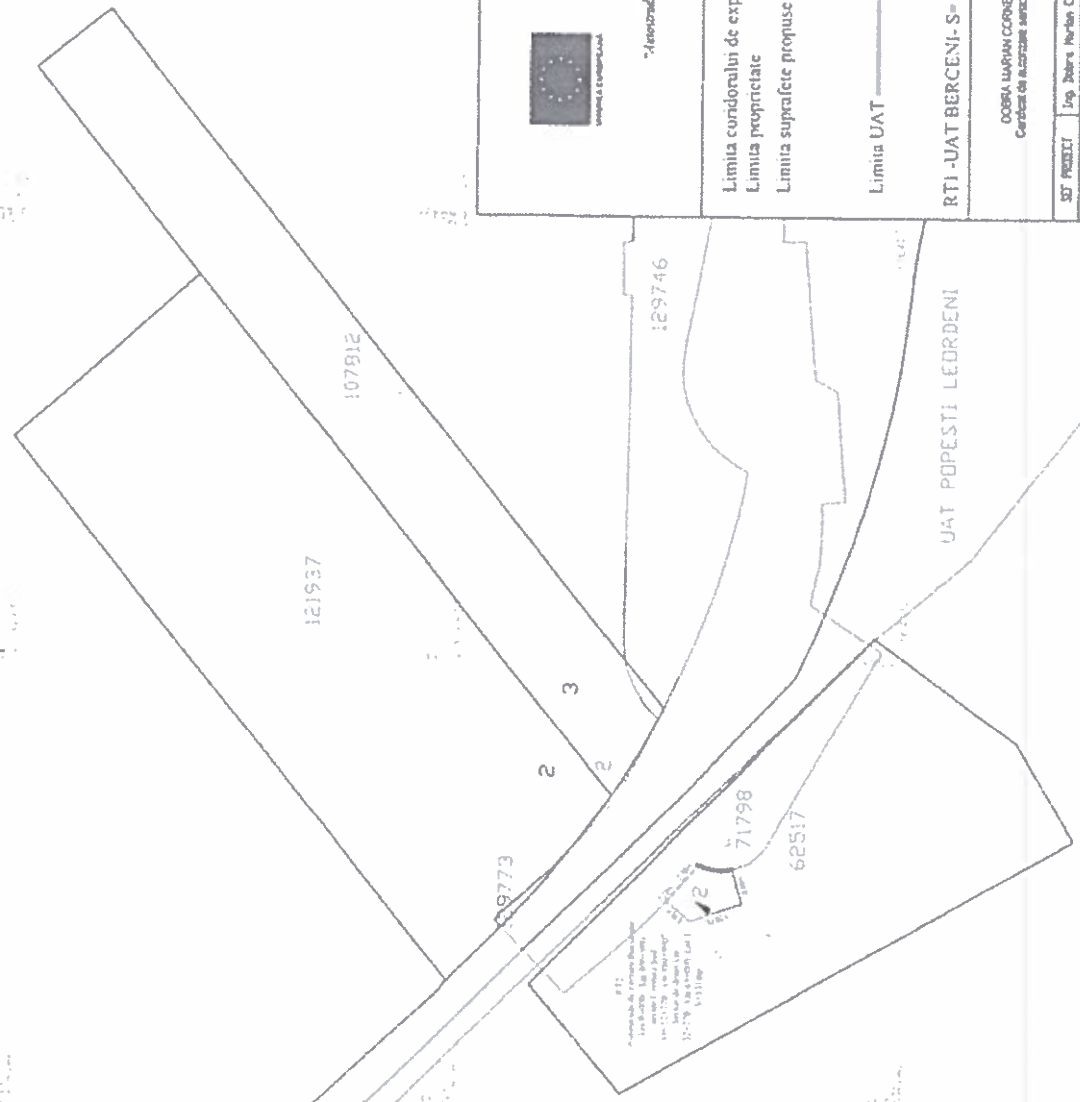
CERTIFIC AMPLASAMENTUL
C.N.A.I.R. S.A.
LEADRĂŢA



*Asociaţie de creştere Recepţie Lei 6-005 - Lei 100-900 sector Centru Sud Lei 31-778 - Lei 100-900 Sector de drum Lei 31-778 - Lei 69-008, Lei 1



*Asociaţie de creştere Recepţie Lei 6-005 - Lei 100-900 sector Centru Sud Lei 31-778 - Lei 100-900 Sector de drum Lei 31-778 - Lei 69-008, Lei 1



Legenda:

Limita condonării de expropriere conform HG 861/2021 _____

Limita proprietate _____

Limita suprafeţe propuse pentru expropriere conform proiect tehnic _____

Limia UAT _____

RTI - UAT BERCEŢI - S=131 mp Cristina-Liliana Citu Disp. de raport în Contabilitate Urbană Lei 21/2022 art.11 al.20-41/22

*Asociaţie de creştere Recepţie Lei 6-005 - Lei 100-900 sector Centru Sud Lei 31-778 - Lei 100-900 Sector de drum Lei 31-778 - Lei 69-008, Lei 1

COORDA LILIANA CORNEL CATEGORIA A
Cămin de locuinţe serie: RO-04-AR 1332

SIT PROIECT	Ing. Dolera Marian Cătălina	Datele aprobate de	Datele aprobate de
DEZINTE	Ing. Dolera Marian Cătălina	2022.08.27	2022.08.27
DEZINTE	Ing. Dolera Marian Cătălina	2021.05	2021.05
DEZINTE	Ing. Dolera Marian Cătălina	CATEGORIA A	CATEGORIA A
DEZINTE	Ing. Dolera Marian Cătălina	SERIA NR. 148	SERIA NR. 148
DEZINTE	Ing. Dolera Marian Cătălina	132 an	132 an

Jud. ILFOV - UAT BERCEŢI M/1/2022


PLUVIOMETRUL

Prezentul document receptional este valabil
 însoțit de procesul verbal de recepție nr. 2085/2022
 DOSAR NR. 271215/27.06.2022
 RECEPTIONAT: CORNELIA MATEI

Serviciu digital de
 Cornelia Matei
 Data: 2022.08.28
 12:15:31 +0300

**Cornelia
 Matei**

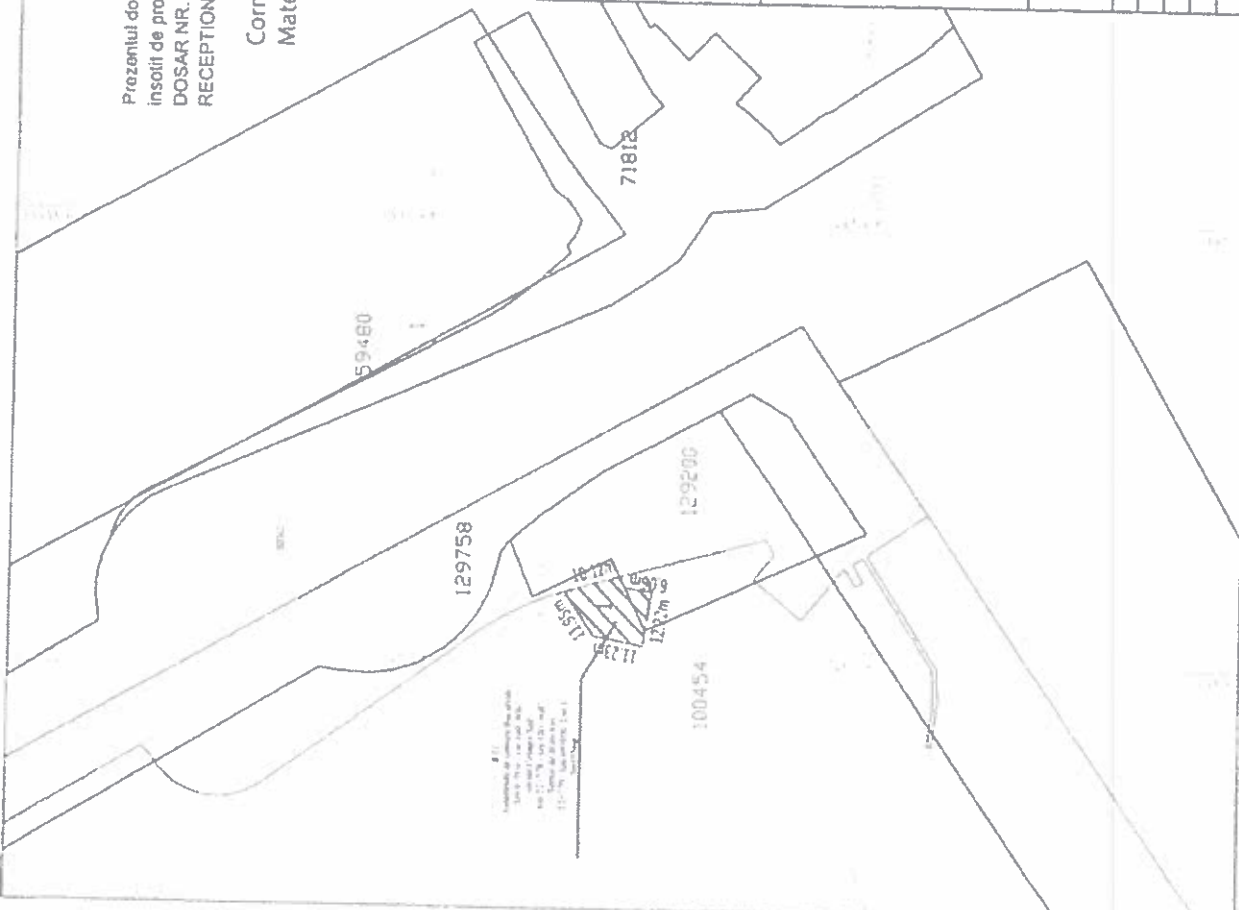
CERTIFIC ANPLASAMENTUL
 C.N.A.I.R. - S.A.



*Autoritatea de contractare București, Lim 01-000 - Lim 100+100 Sector Cristurii Sud, Lim 51+770 - Lim 100+100 - Sector de drum Lim 51+770 - Lim 69+000, Lot 1

Legenda:
 Limița condorului de expunere conform HG 861/2021
 Limița proprietății
 Limița suprafețelor propuse pentru expunere conform proiect tehnic

Limița UAT _____



RTI -UAT POPEȘTI LEORDENI- S=193 mp

DOBRA MARIAN CORNEL, compania A.
 Certificat de autorizare seria: RO-CA/1011320

*Autoritatea de contractare București, Lim 01-000 - Lim 100+100 sector
 Cristurii Sud, Lim 51+770 - Lim 100+100 - Sector de drum Lim
 51+770 - Lim 69+000, Lot 1

SIST. PROIECT	Ing. Dobra Marian Cornelia	Data: 13.12.2012	VIZU	2022	VIZU 2022
PROIECT	Ing. Dobra Marian Cornelia	2022.12.08.27			
DECIZIE	Ing. Dobra Marian Cornelia	2022.12.08.27			
VERIFICAT	Ing. Dobra Marian Cornelia	2022.12.08.27			

Jud. ILFOV - UAT POPEȘTI LEORDENI

PLAN FOTOGRAFIC


CERTIFICATUL DE RECEPTIUNE

C.N.A.I.R. - S.A.

Prezentul document receptionat este valabil
insotit de procesul verbal de receptie nr. 2078/2022
DOSAR NR. 271222/27.06.2022
RECEPTIONAT: CORNELIA MATEI

Cornelia Matei

Semnat digital de
Cornelia Matei
Data: 2022.06.28
10.56:36 +03'00'



* Autoritatea de certificate Bucuresti, Lim 0-600 - Lim 100+900 Sector Centura Sud Lim 13+778 - Lim
100+900 - Sector de drum Lim 5+778 - Lim 6+000, Lim 1

Legenda:
Limita conditiilor de expropriere conform HG 861/2021
Limita proprietate
Limita suprafetei propuse pentru expropriere conform proiect tehnic

Limita UAT _____

RT2 - UAT POPESTI LEORDENI- S=185 mp

DORA MARIAN CORNEL, categoria A,
Certificat de autorizare seria: RO-GA/RS 1530

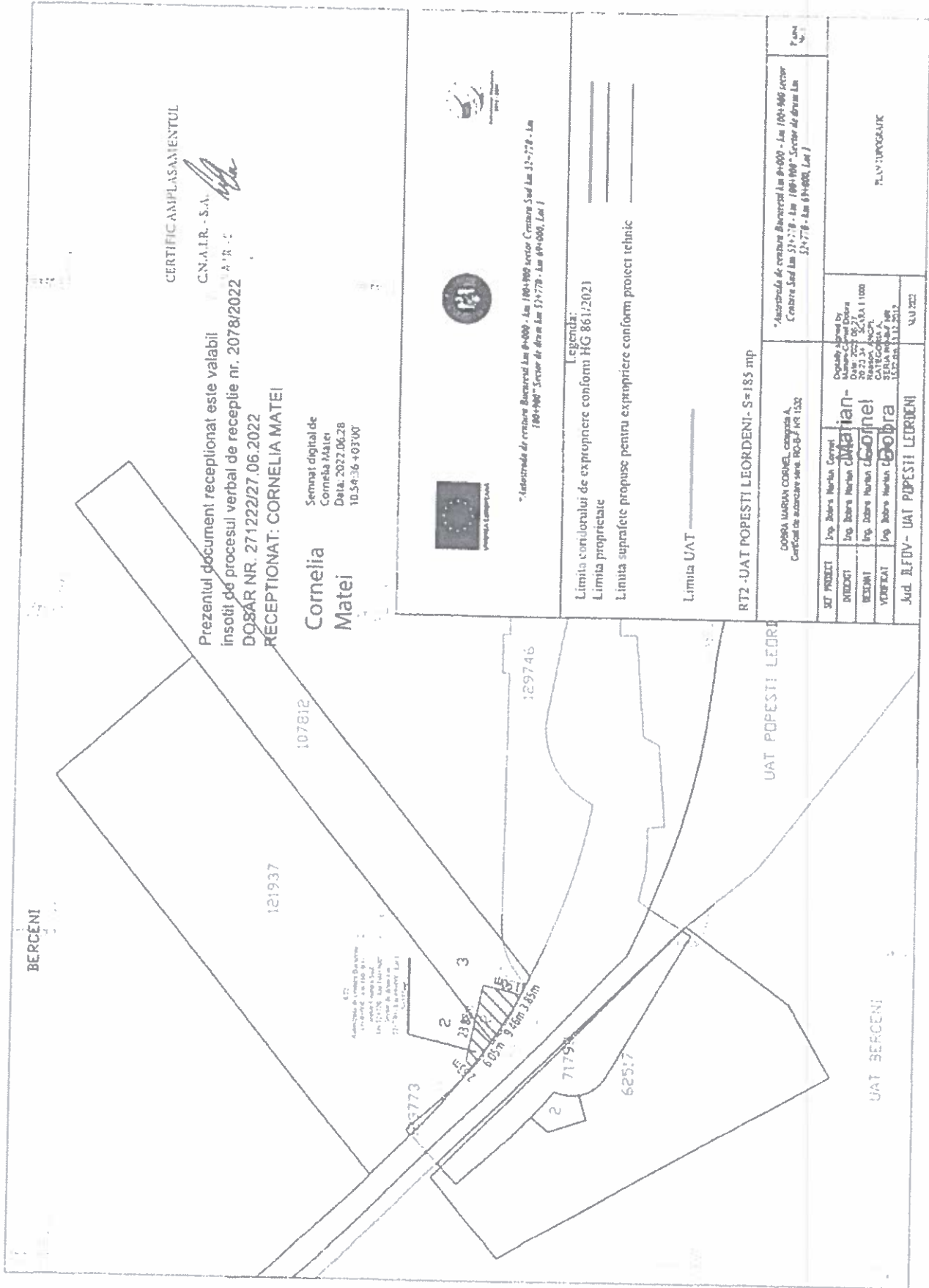
SET PROIECT	Ing. Dora Marian Corneil	Cantitate: 1000 mp	Data: 2022.06.27	Categorie: A	Sera: 1530/1100
PROIECT	Ing. Dora Marian Corneil	1000 mp	2022.06.27	A	1530/1100
REZUMI	Ing. Dora Marian Corneil				
VERIFICAT	Ing. Dora Marian Corneil				

Jud. ILFOV - UAT POPESTI LEORDENI

* Autoritatea de certificate Bucuresti, Lim 0-600 - Lim 100+900 Sector Centura Sud Lim 13+778 - Lim
100+900 - Sector de drum Lim 5+778 - Lim 6+000, Lim 1

Cantitate: 1000 mp
Data: 2022.06.27
Categorie: A
Sera: 1530/1100

Jud. ILFOV - UAT POPESTI LEORDENI



BERCENI

121937

107812

129746

62517

71793

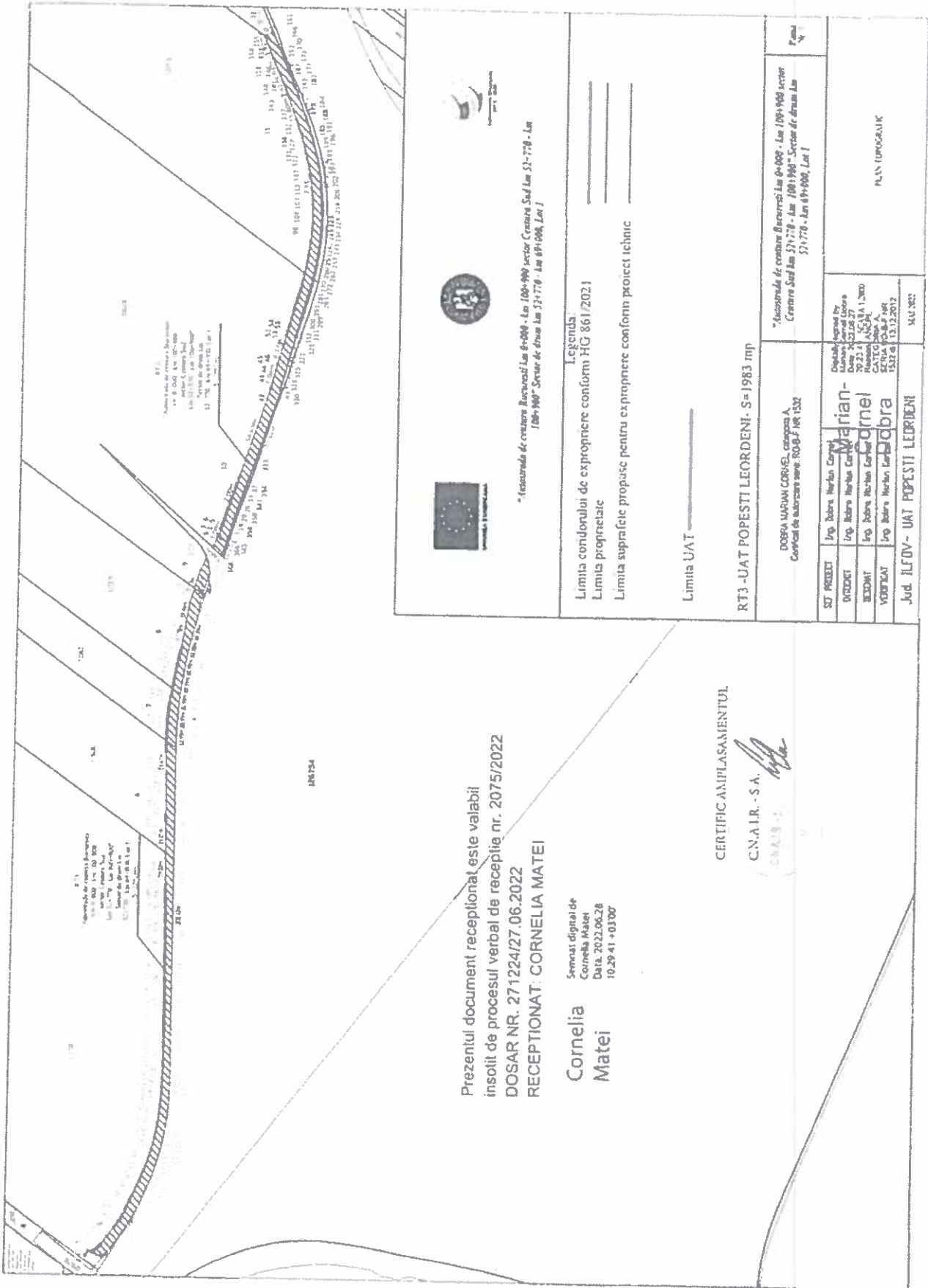
69773

957m 956m 85m

UAT BERCENI

UAT POPESTI LEORDENI

PLAN TIPOGRAFIC






CERTIFICAT DE AMPLASAMENT

C.N.A.I.R. - S.A.

Prezentul document receptionat este valabil
 însoțit de procesul verbal de recepție nr. 2069/2022
 DOSAR NR. 271333/27.06.2022
 RECEPTIONAT: CORNELIA MATEI

Semnat digital de
 Cornelia Matei
 Data: 2022.06.28
 09:27:08 +0300

Cornelia
 Matei

*Autorizația de construire București, Lot 0-000 - în 100+900 locuri Construcție Sud, Lot 52-778 - în 100+900 - Sector de drum, Lot 121-779 - în 0+1000, Lot 1

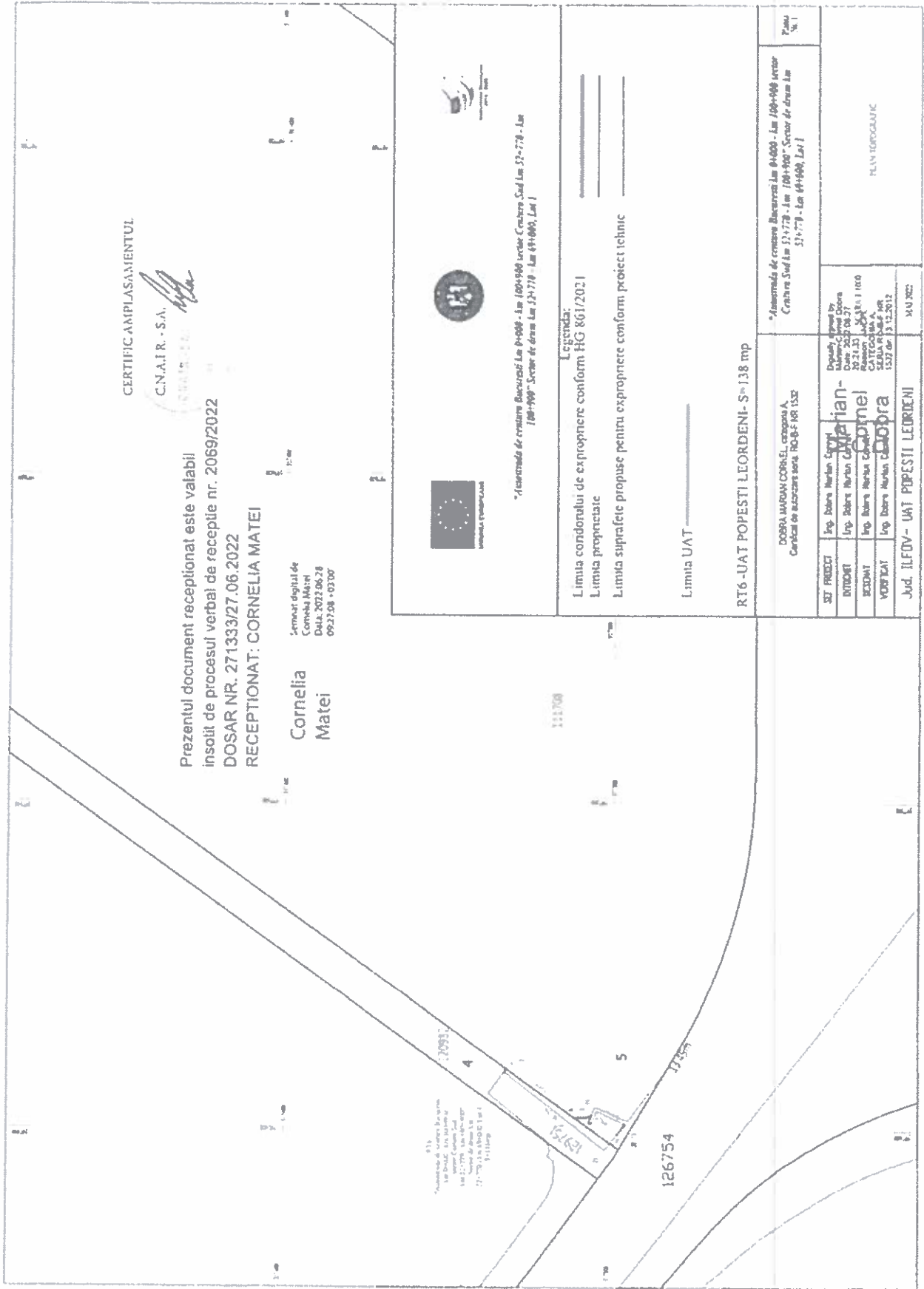
Legenda:
 Limba condițiilor de expunere conform HG 801/2021
 Limba proprietății
 Limba suprafețelor propuse pentru expunere conform proiect tehnic

Limba UAT

RT6-UAT POPEȘTI LEORDIENI- S= 138 mp

DOBRA MARIAN CORNEL, categoria A, Căminul de locuințe serie 100-S-101 153P		*Autorizația de construire București, Lot 0-000 - în 100+900 locuri Construcție Sud, Lot 52-778 - în 100+900 - Sector de drum, Lot 52-779 - în 0+1000, Lot 1	
SER PROIECT	Ing. Dobru Marian Cornelia	Data	2022.06.27
DIPOZIT	Ing. Dobru Marian Cornelia	DATA	2022.06.27
REDACTAT	Ing. Dobru Marian Cornelia	CATEGORIA	1000
VERIFICAT	Ing. Dobru Marian Cornelia	SEMNAȚIAȘI HR	153P de 13.11.2012
Jud. ILFOV - UAT POPEȘTI LEORDIENI		14.01.2022	

PLAN TOPOGRAFIC



LISTA

cuprinzând imobilele proprietate privată situate pe amplasamentul suplimentar, care fac parte din coridorul de expropriere al lucrării de utilitate publică de interes național „Autostrada de Centură București, km 0+000—km 100+900, lotul 1 sector 1 km 52+070—km 52+770 aferent Centura Nord și sector 2 km 52+770—km 69+000 aferent Centura Sud”, aflate pe raza localităților Cernica, Glina, Popești-Leordeni și Berceni din județul Ilfov

Nr. crt.	Județul	Unitatea administrativ-teritorială	Numele și prenumele proprietarului/deținătorului terenului	Taifa	Parcelă	Număr cadastral/ Nr. topo	Număr titlu de proprietate	Număr carte funciară	Categoria de folosință	Extravilan/ Intravilan	Suprafața totală teren (mp)	Suprafața de expropriat teren (mp)	Suprafața de expropriat construcții (mp)	Valoarea de despăgubire conform Legii nr. 255/2010 (lei)
0	1	2	3	4	5	6	7	8	9	10	11	12	13	14
1	Ilfov	Cernica	BACRY UNIVERSAL AGRO — S.R.L.	47	—	55016	—	55016	Arabil	Intravilan	12.665	422	—	84.058,81
2	Ilfov	Cernica	MANDRILA MARIN, MANDRILA STELA MARIAN	47	396/IV/6	50878	—	50878	Arabil	Intravilan	6.791,00	176,00	—	35.057,70
3	Ilfov	Cernica	UNGUREANU GABRIELA, SERBAN ANA MARIA ALINA	47	395/IV/6	50877	—	50877	Arabil	Intravilan	12245	35	—	6.971,7
4	Ilfov	Glina	IORDACHE ION	3/2	34	56630	—	56630	Arabil	Extravilan	2.258,00	132,00	—	1.411,74
5	Ilfov	Glina	PETCU ION	3/2	35	56631	—	56631	Arabil	Extravilan	1.161,00	14,00	—	149,73
6	Ilfov	Glina	IORDACHE ION TRAIAN, CHISU ZAMFIRA	3/2	33/2	57370	—	57370	Arabil	Extravilan	939,00	33,00	—	352,94
7	Ilfov	Glina	IORDACHE ION	3/2	34	57369	—	57369	Arabil	Extravilan	1.735,00	234,00	—	2.502,63
8	Ilfov	Glina	PETCU ION	3/2	35	57351	—	57351	Arabil	Extravilan	832,00	44,00	—	470,58
9	Ilfov	Popești-Leordeni	PANHOL DEVELOPMENTS — S.R.L.	60/1	1, 2, 3, 4, 5, 6, 7	100454	—	100454	Arabil	Extravilan	101.018,00	166,00	—	1.368,75
10	Ilfov	Popești-Leordeni	CARPATI ASSET MANAGEMENT — S.R.L.	50/1	5	121937	—	121937	Arabil	Intravilan	8.552,00	54,00	—	9.816,15
11	Ilfov	Popești-Leordeni	BERCEANU MARIA BERCEANU MARGARETA, BERCEANU CORNEL, BERCEANU MARIAN, SLAVEANU FILA, SLAVEANU DAN, OPREA DANIELA, BERCEANU MIHAELA, BERCEANU ALEXANDRU, PANDELE ALEXANDRU-MARIAN, RADU ALEXANDRU, RUSU ANGELICA, SLAVEANU DANIEL-CATALIN, PANDELE PETRA	50/1	6	107812	—	107812	Arabil	Intravilan	4.381,00	131,00	—	23.813,25
12	Ilfov	Popești-Leordeni	MEGA IMAGE — S.R.L.	12	299/1/4-8	120982	—	120982	Curți-construcții	Intravilan	101.967,00	73,00	—	18.767,02
13	Ilfov	Popești-Leordeni	IVAN MIHAI, IVAN ELENA- RUXANDRA	12	299/1/4, 299/1/5, 299/1/6, 299/1/7, 299/1/8	111708	—	111708	Arabil	Extravilan	94.060,00	1.275,00	—	10.513,01
14	Ilfov	Popești-Leordeni	CONU SILVIU JEAN, OLTEANU IOAN, OLTEANU LUCICA	12	229/1/3	119636	—	119636	Arabil	Extravilan	40.260,00	385,00	—	3.174,52

0	1	2	3	4	5	6	7	8	9	10	11	12	13	14
15	Ilfov	Popești-Leordeni	COMAN-ZARESCU CAMELIA, STAN AUREL	12	229/1/3	119637	—	119637	Arabil	Extravilan	19.291,00	192,00	—	1.583,14
16	Ilfov	Popești-Leordeni	COMAN-ZARESCU CAMELIA, STAN AUREL	12	229/1/2	121879	—	121879	Arabil	Extravilan	37.961,00	335,00	—	2.762,24
17	Ilfov	Popești-Leordeni	DRAGNE TANASE, DRAGNE IOANA, ULMEANU CAMELIA NICOLETA, ULMEANU RADU TRAIANA, NICOLAE MIHAI, DINU IFIGENIA FLORENTINA, DINU FLORIN CRISTIAN, COMAN-ZARESCU CAMELIA, STEFANESCU CODRIN, CALOIU OPREA, CALOIU DOINA	12	299/1/1	106508	—	106508	Arabil	Extravilan	156.136,00	104,00	—	857,53
18	Ilfov	Popești-Leordeni	DRAGNE TANASE, DRAGNE IOANA, ULMEANU CAMELIA NICOLETA, ULMEANU RADU TRAIANA, NICOLAE MIHAI, DINU IFIGENIA FLORENTINA, DINU FLORIN CRISTIAN, COMAN-ZARESCU CAMELIA, STEFANESCU CODRIN, CALOIU OPREA, CALOIU DOINA	12	299/1/1	106508	—	106508	Arabil	Extravilan	156.136,00	1.070,00	—	8.822,69
19	Ilfov	Popești-Leordeni	TRACHE ILIE, TRACHE ELENA, NITU NICULAE, NITU MARIANA	12	229/1/1	103978	—	103978	Arabil	Extravilan	22.226,00	882,00	—	7.272,53
20	Ilfov	Popești-Leordeni	POPA ELENA FELICIA	12	1	100720	—	100720	Arabil	Extravilan	9.953,00	30,00	—	247,37
21	Ilfov	Popești-Leordeni	DUMITRESCU MIHAELA-BRIGETA, TRANCIOVEANU EUGEN	12	2	108243	—	108243	Arabil	Extravilan	3.085,00	48,00	—	395,78
22	Ilfov	Popești-Leordeni	CHINDE CINTIA-CRISTINA	12	3	128475	—	128475	Arabil	Extravilan	3.835,00	277,00	—	2.284,00
23	Ilfov	Popești-Leordeni	U.A.T. ORAS POPEȘTI-LEORDENI (DOMENIU PRIVAT)	12	—	—	—	—	Arabil	Extravilan	77,00	77,00	—	634,90
24	Ilfov	Popești-Leordeni	RONA MARIN	12	4	5295	—	108417	Arabil	Extravilan	12.519,00	212,00	—	1.748,05
25	Ilfov	Popești-Leordeni	U.A.T. ORAS POPEȘTI-LEORDENI (DOMENIU PRIVAT)	12	—	—	—	—	Arabil	Extravilan	289,00	289,00	—	2.382,95
26	Ilfov	Popești-Leordeni	MARIN MARIUS IRINEL, MARIN CRISTIAN	12	7	3945	—	106271	Arabil	Extravilan	27.780,00	200,00	—	1.649,10
27	Ilfov	Popești-Leordeni	ALEXANDRU LINCA, STOIAN PETRA, NITESCU MARIANA MARCELA	12	8	5345	—	107607	Arabil	Extravilan	5.003,00	97,00	—	799,81
28	Ilfov	Popești-Leordeni	GHEITU ION	12	9	114454	—	114454	Arabil	Extravilan	52.606,00	165,00	—	1.360,51
29	Ilfov	Popești-Leordeni	U.A.T. ORAS POPEȘTI-LEORDENI (DOMENIU PRIVAT)	12	—	—	—	—	Arabil	Extravilan	80,00	80,00	—	659,64
30	Ilfov	Popești-Leordeni	DIMCEA GHEORGHE, MIHALACHE MARIA, MIHALACHE CONSTANTA, TRANDAFIR STELIANA, OLTEANANDA	12	—	6016	—	109535	Arabil	Extravilan	30.000,00	131,00	—	1.080,16

31	Ilfov	Popești-Leordeni	U.A.T. ORAȘ POPEȘTI-LEORDENI (DOMENIU PRIVAT)	12	—	—	—	—	—	Arabil	Extravilan	196,00	196,00	—	1.616,12
32	Ilfov	Popești-Leordeni	ROMAN VIORICA, IEREMIA NICOLETA, DUMITRESCU PETRA, PASCALE GABRIELA, ENACHE MIHAELA	12	14	107814	—	—	107814	Arabil	Extravilan	1.303,00	60,00	—	494,73
33	Ilfov	Popești-Leordeni	DUMITRU DANIELA, DUMITRU ȘTEFAN-COSMIN, DUMITRU DRAGOS GABRIEL	12	15	105880	—	—	105880	Arabil	Extravilan	2.405,00	60,00	—	494,73
34	Ilfov	Popești-Leordeni	NEGREI ȘTEFANIA, MARINESCU TEREZA	12	229/4/11	107041	—	—	107041	Arabil	Extravilan	12.004,00	462,00	—	3.809,42
35	Ilfov	Popești-Leordeni	ȘTANCIULESCU MARIA, ȘTANCIULESCU GABRIEL, ACHIM IOAN, RADU ELENA, PETRE PETRE	26	229/4/10	107124	—	—	107124	Arabil	Extravilan	24.926,00	788,00	—	6.497,45
36	Ilfov	Popești-Leordeni	IVAN MIHAI, IVAN ELENA-RUXANDRA	12	299/1/4, 299/1/5, 299/1/6, 299/1/7, 299/1/8	111708	—	—	111708	Arabil	Extravilan	94.060,00	66,00	—	544,20
37	Ilfov	Berceni	POSTANE ANCUȚA LUMINITA	1	2/1	59480	—	—	59480	Curți-construcții	Intravilan	26,00	7,00	—	1.405,45
38	Ilfov	Berceni	GLOMAR REAL ESTATE — S.R.L.	1	2/1, 2/2	68000	—	—	68000	Curți-construcții	Intravilan	23.392,00	143,00	—	28.711,33
39	Ilfov	Berceni	SARDAN VASILE-SILVIU, SARDAN NICULINA	1	2/1	492/1/1/3/5/2	—	—	62294	Arabil	Extravilan	93,00	6,00	—	71,00
40	Ilfov	Berceni	PRELIPCEANU DUMITRU	1	2/32	62517	—	—	62517	Arabil	Extravilan	5.560,00	131,00	—	1.550,19
TOTAL												9.282,00	—	278.163,55	