



MONITORUL OFICIAL

AL

ROMÂNIEI

Anul 191 (XXXV) — Nr. 788

PARTEA I
LEGI, DECRETE, HOTĂRÂRI ȘI ALTE ACTE

Vineri, 1 septembrie 2023

SUMAR

<u>Nr.</u>	<u>Pagina</u>
HOTĂRÂRI ALE GUVERNULUI ROMÂNIEI	
761. — Hotărâre privind declanșarea procedurilor de expropriere a tuturor imobilelor proprietate privată situate pe amplasamentul suplimentar, aprobarea listei imobilelor proprietate publică a statului, precum și aprobarea listei imobilelor proprietate publică a unităților administrativ-teritoriale, care fac parte din coridorul de expropriere al lucrării de utilitate publică de interes național „Autostrada de Centură București km 0+000—km 100+900 — sector Centură Sud — lot 1, sector 1 km 52+070—km 52+770 aferent Centură Nord; sector 2 km 52+770—km 69+000 aferent Centură Sud”	2-7
766. — Hotărâre privind aprobarea stemei comunei Sutești, județul Vâlcea	8
ACTE ALE ORGANELOR DE SPECIALITATE ALE ADMINISTRAȚIEI PUBLICE CENTRALE	
270. — Ordin al președintelui Agenției Naționale pentru Resurse Minerale privind aprobarea unei licențe de dare în administrare pentru exploatare	9
2.346. — Ordin al ministrului finanțelor privind prospectul de emisiune a unui titlu de stat emis în vederea despăgubirii persoanelor fizice care au constituit depozite la Casa de Economii și Consemnațiuni C.E.C. — S.A. în vederea achiziționării de autoturisme	9-10
2.438. — Ordin al ministrului finanțelor pentru aprobarea Procedurii de restituire a TVA aferente achizițiilor de bunuri sau servicii efectuate de entitățile nonprofit, pentru care se aplică scutirea de taxă conform art. 294 alin. (5) lit. a) și b) din Legea nr. 227/2015 privind Codul fiscal	10-11
2.931. — Ordin al ministrului sănătății pentru modificarea și completarea Ordinului ministrului sănătății nr. 450/2015 privind aprobarea modului de administrare, finanțare și implementare a acțiunilor prioritare pentru tratamentul intervențional al pacienților cu accident vascular cerebral acut.....	12-13
20.912/1.801/2.436. — Ordin al ministrului cercetării, inovării și digitalizării, al ministrului muncii și solidarității sociale și al ministrului finanțelor pentru aprobarea bugetului de venituri și cheltuieli pe anul 2023 al Societății „Romfilatelia” — S.A., filiala Companiei Naționale „Poșta Română” — S.A.	14-16

HOTĂRĂRI ALE GUVERNULUI ROMÂNIEI

GUVERNUL ROMÂNIEI

HOTĂRÂRE

privind declanșarea procedurilor de expropriere a tuturor imobilelor proprietate privată situate pe amplasamentul suplimentar, aprobarea listei imobilelor proprietate publică a statului, precum și aprobarea listei imobilelor proprietate publică a unităților administrativ-teritoriale, care fac parte din coridorul de expropriere al lucrării de utilitate publică de interes național „Autostrada de Centură București km 0+000—km 100+900 — sector Centură Sud — lot 1, sector 1 km 52+070—km 52+770 aferent Centură Nord; sector 2 km 52+770—km 69+000 aferent Centură Sud”

Având în vedere dispozițiile Hotărârii Guvernului nr. 233/2008 pentru aprobarea indicatorilor tehnico-economici ai obiectivului de investiții „Autostrada de centură București”, sector Centură Nord km 0+000—km 52+770, și ai obiectivului de investiții „Autostrada de centură București”, sector Centură Sud km 52+770—km 100+900,

în temeiul art. 108 din Constituția României, republicată, și al art. 5 alin. (1) și (11) din Legea nr. 255/2010 privind exproprierea pentru cauză de utilitate publică, necesară realizării unor obiective de interes național, județean și local, cu modificările și completările ulterioare,

Guvernul României adoptă prezenta hotărâre.

Art. 1. — Se aprobă amplasamentul suplimentar al lucrării de utilitate publică de interes național „Autostrada de Centură București km 0+000—km 100+900 — sector Centură Sud — lot 1, sector 1 km 52+070—km 52+770 aferent Centură Nord; sector 2 km 52+770—km 69+000 aferent Centură Sud”, prevăzut în anexa nr. 1 la prezenta hotărâre.

Art. 2. — (1) Se aprobă declanșarea procedurilor de expropriere a tuturor imobilelor proprietate privată situate pe amplasamentul suplimentar prevăzut la art. 1, care fac parte din coridorul de expropriere al lucrării de utilitate publică de interes național „Autostrada de Centură București km 0+000—km 100+900 — sector Centură Sud — lot 1, sector 1 km 52+070—km 52+770 aferent Centură Nord; sector 2 km 52+770—km 69+000 aferent Centură Sud”, situate pe raza localității Berceni din județul Ilfov, expropriator fiind statul român, reprezentat de Ministerul Transporturilor și Infrastructurii, prin Compania Națională de Administrare a Infrastructurii Rutiere — S.A.

(2) Se aprobă lista cuprinzând proprietarii sau deținătorii imobilelor proprietate privată supuse exproprierii potrivit alin. (1), situate pe raza localității Berceni din județul Ilfov, așa cum rezultă din evidențele unității administrativ-teritoriale, precum și sumele individuale aferente despăgubirilor, prevăzută în anexa nr. 2.

(3) Se aprobă lista imobilelor proprietate publică a statului situate pe amplasamentul suplimentar, care fac parte din coridorul de expropriere al lucrării de utilitate publică de interes național „Autostrada de Centură București km 0+000—km 100+900 — sector Centură Sud — lot 1, sector 1 km 52+070—km 52+770 aferent Centură Nord; sector 2 km 52+770—km 69+000 aferent Centură Sud”, prevăzută în anexa nr. 3 la prezenta hotărâre.

(4) Se aprobă lista imobilelor proprietate publică a unităților administrativ-teritoriale, care fac parte din coridorul de expropriere al lucrării de utilitate publică de interes național „Autostrada de Centură București km 0+000—km 100+900 — sector Centură Sud — lot 1, sector 1 km 52+070—km 52+770 aferent Centură Nord; sector 2 km 52+770—km 69+000 aferent Centură Sud”, prevăzută în anexa nr. 4 la prezenta hotărâre.

Art. 3. — (1) Sumele individuale estimate de către expropriator, aferente justelor despăgubiri pentru imobilele proprietate privată, situate pe amplasamentul suplimentar, prevăzut la art. 1, care fac parte din coridorul de expropriere al lucrării de utilitate publică de interes național „Autostrada de Centură București km 0+000—km 100+900 — sector Centură

Sud — lot 1, sector 1 km 52+070—km 52+770 aferent Centură Nord; sector 2 km 52+770—km 69+000 aferent Centură Sud”, situate pe raza localității Berceni din județul Ilfov, sunt în cuantum total de 54,15 mii lei și se alocă de bugetul de stat, prin bugetul Ministerului Transporturilor și Infrastructurii, în conformitate cu Legea bugetului de stat pe anul 2023 nr. 368/2022, la capitolul 84.01 „Transporturi”, subcapitolul 03 „Transport Rutier”, titlul 58 „Proiecte cu finanțare din fonduri externe nerambursabile aferente cadrului financiar 2014—2020”, articolul 58.03 — „Programe din Fondul de Coeziune — FC”.

(2) Sumele individuale prevăzute la alin. (1) se virează de către Ministerul Transporturilor și Infrastructurii într-un cont de trezorerie deschis pe numele Companiei Naționale de Administrare a Infrastructurii Rutiere — S.A., în termen de cel mult 30 de zile de la data aprobării cererii de deschidere de credite, conform prevederilor art. 4 alin. (8) din Normele metodologice de aplicare a Legii nr. 255/2010 privind exproprierea pentru cauză de utilitate publică, necesară realizării unor obiective de interes național, județean și local, aprobate prin Hotărârea Guvernului nr. 53/2011, cu completările ulterioare, la dispoziția proprietarilor/deținătorilor de imobile proprietate privată, situate pe amplasamentul suplimentar, prevăzut la art. 1, care fac parte din coridorul de expropriere al lucrării de utilitate publică de interes național, în vederea efectuării plății despăgubirilor în cadrul procedurilor de expropriere, în condițiile legii.

Art. 4. — Ministerul Transporturilor și Infrastructurii, prin Compania Națională de Administrare a Infrastructurii Rutiere — S.A., răspunde de realitatea datelor înscrise în lista cuprinzând imobilele proprietate privată, în lista imobilelor proprietate publică a unității administrativ-teritoriale, precum și în lista imobilelor proprietate publică a statului, situate pe amplasamentul suplimentar, prevăzut la art. 1, care fac parte din coridorul de expropriere al lucrării de utilitate publică de interes național, de corectitudinea datelor înscrise în documentele care au stat la baza stabilirii acestora, precum și de modul de utilizare, în conformitate cu dispozițiile legale, a sumei alocate potrivit prevederilor prezentei hotărâri.

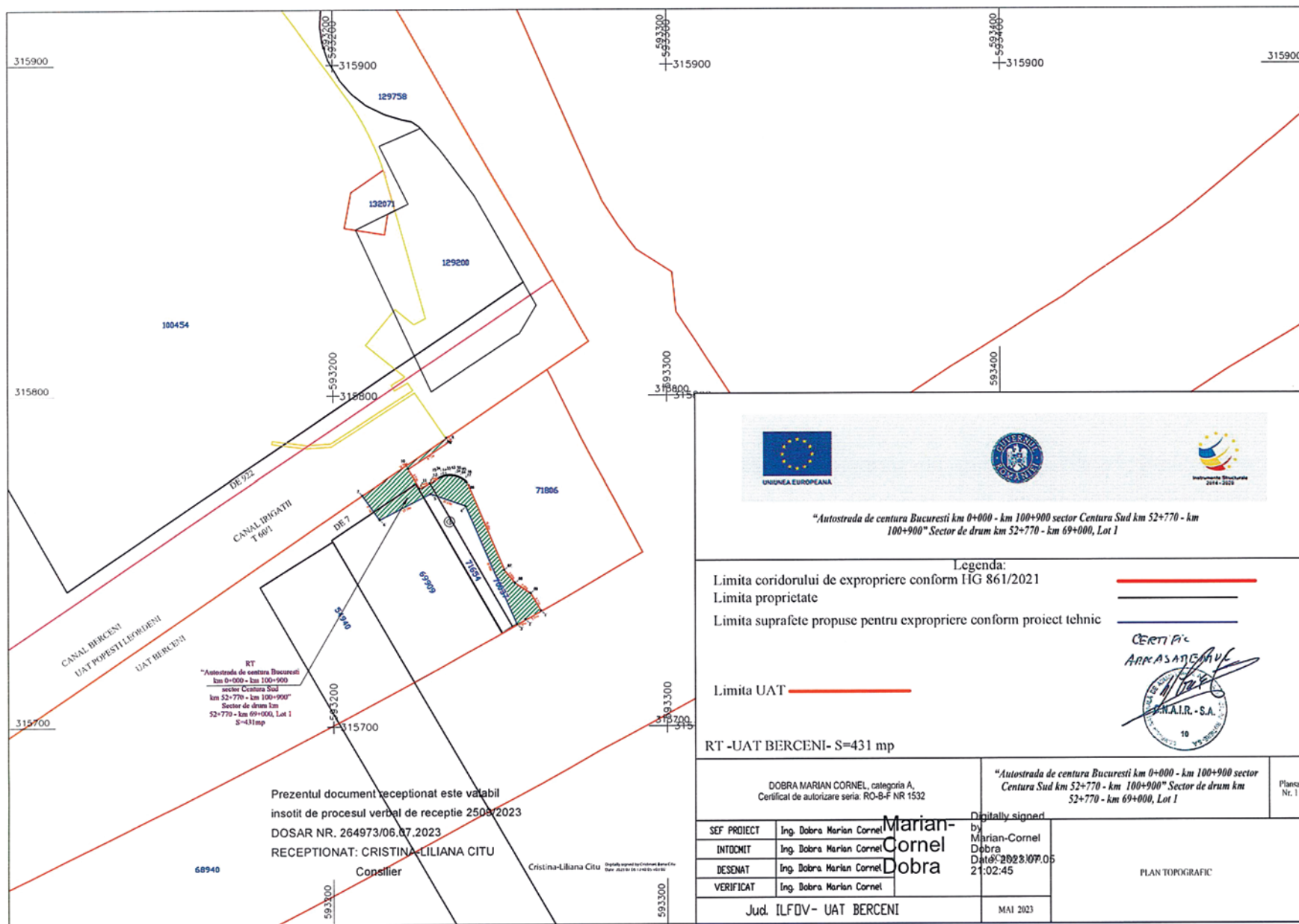
Art. 5. — Planul de amplasament suplimentar al lucrării de utilitate publică de interes național, prevăzut la art. 1, se aduce la cunoștință publică și prin afișarea la sediile consiliilor locale implicate și, respectiv, prin afișare pe pagina proprie de internet a expropriatorului, în condițiile legii.

Art. 6. — Anexele nr. 1—4 fac parte integrantă din prezenta hotărâre.

PRIM-MINISTRU
ION-MARCEL CIOLACU

Contrasemnează:
Viceprim-ministru,
Marian Neacșu
Ministrul transporturilor și infrastructurii,
Sorin-Mihai Grindeanu
Ministrul finanțelor,
Marcel-Ioan Boloș

PLAN DE AMPLASAMENT UAT BERCENI



"Autostrada de centura Bucuresti km 0+000 - km 100+900 sector Centura Sud km 52+770 - km 100+900" Sector de drum km 52+770 - km 69+000, Lot 1

Legenda:

- Limita coridorului de expropriere conform HG 861/2021
- Limita proprietate
- Limita suprafețe propuse pentru expropriere conform proiect tehnic
- Limita UAT

RT -UAT BERCENI- S=431 mp

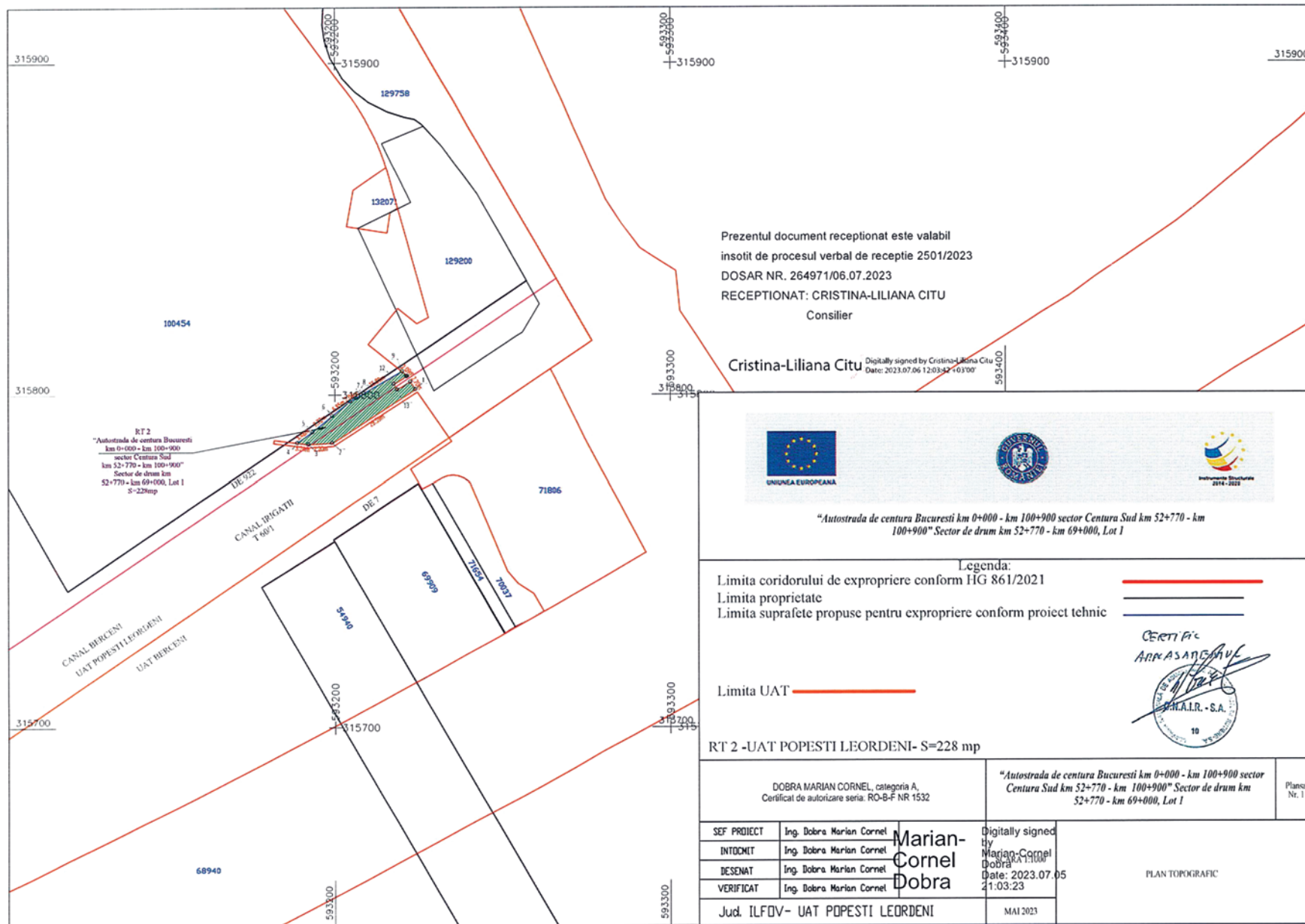
CEM P.C.
ARCAȘ ANTONIU
S.A.I.R. - S.A.

Prezentul document receptionat este valabil
insolit de procesul verbal de receptie 25.08.2023
DOSAR NR. 264973/06.07.2023
RECEPTIONAT: CRISTINA-LILIANA CITU

DOBRA MARIAN CORNEL, categoria A, Certificat de autorizare seria: RO-B-F NR 1532		"Autostrada de centura Bucuresti km 0+000 - km 100+900 sector Centura Sud km 52+770 - km 100+900" Sector de drum km 52+770 - km 69+000, Lot 1	Planşa Nr. 1
SEF PROIECT	Ing. Dobra Marian Cornel	Digitally signed by Marian-Cornel Dobra Date: 2023.07.05 21:02:45	PLAN TOPOGRAFIC
INTOCMIT	Ing. Dobra Marian Cornel		
DESENAT	Ing. Dobra Marian Cornel		
VERIFICAT	Ing. Dobra Marian Cornel		
Jud. ILFOV - UAT BERCENI		MAI 2023	

MONITORUL OFICIAL AL ROMÂNIEI, PARTEA I, NR. 788/1.IX.2023

*) Anexa nr. 1 este reprodusă în facsimil.



Prezentul document receptionat este valabil
 insotit de procesul verbal de receptie 2501/2023
 DOSAR NR. 264971/06.07.2023
 RECEPTIONAT: CRISTINA-LILIANA CITU
 Consilier

Cristina-Liliana Citu Digitally signed by Cristina-Liliana Citu
 Date: 2023.07.06 12:03:32 +03'00'



"Autostrada de centura Bucuresti km 0+000 - km 100+900 sector Centura Sud km 52+770 - km 100+900" Sector de drum km 52+770 - km 69+000, Lot 1

Legenda:

- Limita coridorului de expropriere conform HG 861/2021
- Limita proprietate
- Limita suprafete propuse pentru expropriere conform proiect tehnic
- Limita UAT

CERTIFICAT DE APLASAMENT
 ARH. ASAN. 2023
 M.A.I.R. - S.A.
 10

RT 2 -UAT POPEȘTI LEORDENI- S=228 mp

DOBRA MARIAN CORNEL, categoria A,
 Certificat de autorizare seria: RO-B-F NR 1532

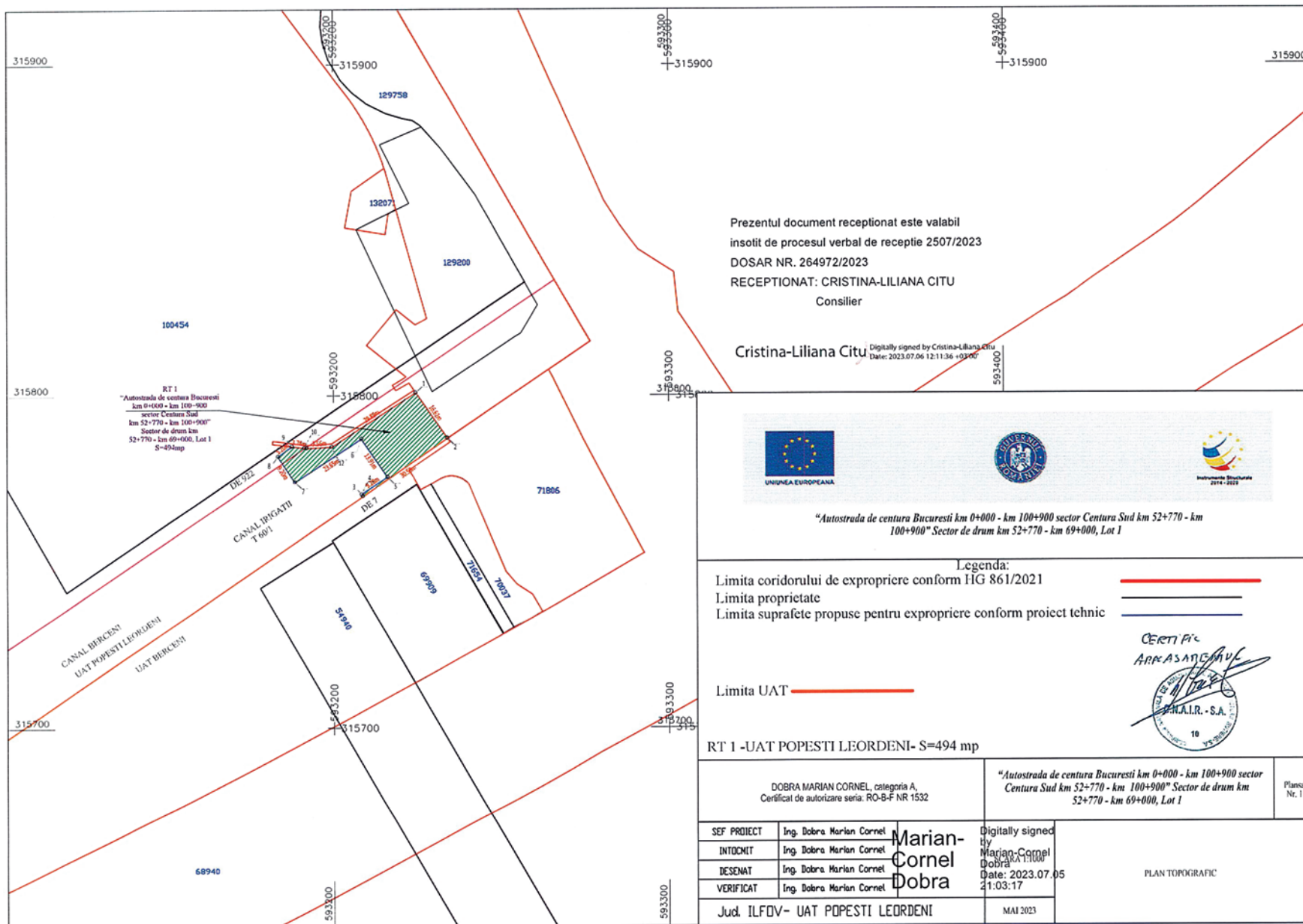
"Autostrada de centura Bucuresti km 0+000 - km 100+900 sector Centura Sud km 52+770 - km 100+900" Sector de drum km 52+770 - km 69+000, Lot 1

Planșă Nr. 1

SEF PROIECT	Ing. Dobra Marian Cornel	Marian Cornel Dobra	Digitally signed by Marian Cornel Dobra Date: 2023.07.05 21:03:23
INTOCMIT	Ing. Dobra Marian Cornel		
DESENAT	Ing. Dobra Marian Cornel		
VERIFICAT	Ing. Dobra Marian Cornel		
Jud. ILFOV - UAT POPEȘTI LEORDENI			Mai 2023

PLAN TOPOGRAFIC

PLAN DE AMPLASAMENT UAT POPEȘTI-LEORDENI



Prezentul document receptionat este valabil
insotit de procesul verbal de receptie 2507/2023
DOSAR NR. 264972/2023
RECEPTIONAT: CRISTINA-LILIANA CITU
Consilier

Cristina-Liliana Citu

Digitally signed by Cristina-Liliana Citu
Date: 2023.07.06 12:11:36 +03:00



"Autostrada de centura Bucuresti km 0+000 - km 100+900 sector Centura Sud km 52+770 - km 100+900" Sector de drum km 52+770 - km 69+000, Lot 1

Legenda:

- Limita coridorului de expropriere conform HG 861/2021 ———
- Limita proprietate ———
- Limita suprafețe propuse pentru expropriere conform proiect tehnic ———
- Limita UAT ———

CERTIFICAT
ANEXA ADAMI
M.A.I.R. - S.A.
10

RT 1 -UAT POPEȘTI LEORDENI- S=494 mp

DOBRA MARIAN CORNEL, categoria A, Certificat de autorizare seria: RO-B-F NR 1532	"Autostrada de centura Bucuresti km 0+000 - km 100+900 sector Centura Sud km 52+770 - km 100+900" Sector de drum km 52+770 - km 69+000, Lot 1	Planşa Nr. 1
---	---	-----------------

SEF PROIECT	Ing. Dobra Marian Cornel	Marian-Cornel Dobra	Digitally signed by Marian-Cornel Dobra Date: 2023.07.05 21:03:17
INTOCMIT	Ing. Dobra Marian Cornel		
DESENAT	Ing. Dobra Marian Cornel		
VERIFICAT	Ing. Dobra Marian Cornel		
Jud. ILFOV - UAT POPEȘTI LEORDENI			Mai 2023

PLAN TOPOGRAFIC

MONITORUL OFICIAL AL ROMÂNIEI, PARTEA I, NR. 788/1.IX.2023

LISTA
cuprinzând imobilele proprietate privată situate pe amplasamentul suplimentar, care fac parte din coridorul de expropriere al lucrării de utilitate publică de interes național „Autostrada de Centură București km 0+000—km 100+900 — sector Centură Sud — lot 1, sector 1 km 52+070—km 52+770 aferent Centură Nord; sector 2 km 52+770—km 69+000 aferent Centură Sud”, aflate pe raza localității Berceni din județul Ilfov, proprietarii sau deținătorii acestora, precum și sumele aferente justelor despăgubiri

Nr. crt.	Județul	Unitatea administrativ-teritorială	Numele și prenumele proprietarului/deținătorului imobilului	Tarlaua	Parcela	Numărul cadastral/ Nr. topo	Numărul titlului de proprietate	Numărul cărții funciare	Categoria de folosință	Extravilan/ Intravilan	Suprafața totală (mp)	Suprafața de expropriat a terenului (mp)	Suprafața de expropriat a construcțiilor/ masei lemnoase (mp/ml/mc)	Valoarea de despăgubire a terenului/ construcțiilor/ masei lemnoase conform Legii nr. 255/2010 (lei)
0	1	2	3	4	5	6	7	8	9	10	11	12	13	14
1	Ilfov	Berceni	Calin Stefan	—	—	69909	—	69909	arabil	intravilan	1.531,00	58,00	—	9.906,95
2	Ilfov	Berceni	Comuna Berceni*)	—	—	71654	—	71654	arabil	intravilan	184,00	13,00	—	2.220,52
3	Ilfov	Berceni	Petre Stefania Ana Maria	—	—	70037	—	70037	arabil	intravilan	408,00	246,00	—	42.019,14
TOTAL											317,00	—	54.146,61	

*) Pentru poziția nr. crt. 2, unde titularul dreptului de proprietate este unitatea administrativ-teritorială, terenul în cauză este la dispoziția comisiei de fond funciar, astfel cum reiese din evidența unității administrativ-teritoriale.

LISTA
cuprinzând imobilele proprietate publică a statului aflate pe amplasamentul suplimentar, care fac parte din coridorul de expropriere al lucrării de utilitate publică de interes național „Autostrada de Centură București km 0+000—km 100+900 — sector Centură Sud — lot 1, sector 1 km 52+070—km 52+770 aferent Centură Nord; sector 2 km 52+770—km 69+000 aferent Centură Sud”

Nr. crt.	Județul	Unitatea administrativ-teritorială	Denumirea proprietarului/deținătorului dreptului de administrare	Tarlaua	Parcela	Nr. cad./topo	Nr. cărții funciare	Categoria de folosință	Intravilan/ Extravilan	Suprafața totală a terenului (mp)	Suprafața supusă transferului (mp)
0	1	2	3	4	5	6	7	8	9	10	11
1	Ilfov	Popești-Leordeni	Statul român — în administrarea Agenției Naționale de Îmbunătățiri Funciare	60/1	—	—	—	ape stătătoare	extravilan	29.315	478,00
2	Ilfov	Popești-Leordeni	Statul român — în administrarea Agenției Naționale de Îmbunătățiri Funciare	60/1	—	—	—	ape stătătoare	extravilan	29.315	113,00
TOTAL										591,00	

LISTA

cuprinzând imobilele proprietate publică a unităților administrativ-teritoriale, aflate pe amplasamentul suplimentar, care fac parte din coridorul de expropriere al lucrării de utilitate publică de interes național „Autostrada de Centură București km 0+000—km 100+900 — sector Centură Sud — lot 1, sector 1 km 52+070—km 52+770 aferent Centură Nord; sector 2 km 52+770—km 69+000 aferent Centură Sud”

Nr. crt.	Județul	Unitatea administrativ-teritorială	Denumirea proprietarului/deținătorului dreptului de administrare	Tarlaua	Parcela	Nr. cad./topo	Nr. cărții funciare	Categoria de folosință	Intravilan/ Extravilan	Suprafața totală a terenului (mp)	Suprafața supusă transferului (mp)
0	1	2	3	4	5	6	7	8	9	10	11
1	Ilfov	Berceni	Comuna Berceni	—	DE 7	—	—	drum	extravilan	114,00	114,00
2	Ilfov	Popești-Leordeni	Orașul Popești-Leordeni		DE 922	—	—	drum	extravilan	16,00	16,00
3	Ilfov	Popești-Leordeni	Orașul Popești-Leordeni	—	DE 922			drum	extravilan	115,00	115,00
										TOTAL	245,00